



**КОМИТЕТ ИМУЩЕСТВЕННЫХ ОТНОШЕНИЙ  
АДМИНИСТРАЦИИ ПЕРМСКОГО МУНИЦИПАЛЬНОГО ОКРУГА**

**РЕШЕНИЕ**

о размещении объектов № 2718

Пермский край  
Пермский округ

06.10.2023

Комитет имущественных отношений администрации Пермского муниципального округа разрешает Акционерному обществу «Газпром газораспределение Пермь» (ИНН 5902183841, ОГРН 2125902017723, почтовый адрес: 614000, г. Пермь, ул. Петропавловская, 43)

размещение объекта «газопровод давлением до 1.2 Мпа, для размещения которого не требуется разрешения на строительство»

на землях государственная собственность на которые не разграничена.

на срок 1 год.

Местоположение: Пермский край, Пермский муниципальный округ, д. Пищальниково, ул. Зеленая, к дому 17.

Приложение: схема предполагаемых к использованию земель или части земельного участка.

Особые условия использования:

1. При размещении объекта учесть параметры ширины проезда улично-дорожной сети, во избежание сужения полосы отвода дороги.
2. Получение разрешения на производство земляных работ.

Заместитель председателя комитета

  
(подпись, печать)

М.В. Королева



Схема предполагаемых к использованию земель или части земельного участка

Объект: Газопровод давлением до 1,2 Мпа, для размещения которого не требуется разрешения на строительство  
 Местоположение: расположенных по адресу: Пермский край, м.о. Пермский, д. Пищальниково, ул. Зеленая, к дому 17

Каталог координат, м

Площадь земель или части земельного участка, кв.м.: 2216

Категория земель: земли населенных пунктов

Вид разрешенного использования: -

Описание границ смежных землепользователей:

От точки н1 до точки н5 - земельный участок с кадастровым номером 59:32:1420001:465

От точки н5 до точки н8 - земельный участок с кадастровым номером 59:32:1420001:468

От точки н8 до точки н11 - земли общего пользования

От точки н11 до точки н13 - земельный участок с кадастровым номером 59:32:1420001:77

От точки н13 до точки н15 - земли общего пользования

От точки н15 до точки н16 - земельный участок с кадастровым номером 59:32:1420001:452

От точки н16 до точки н21 - земельный участок с кадастровым номером 59:32:1420001:125

От точки н21 до точки н22 - земельный участок с кадастровым номером 59:32:1420001:260

От точки н22 до точки н25 - земельный участок с кадастровым номером 59:32:1420001:452

От точки н25 до точки н26 - земельный участок с кадастровым номером 59:32:1420001:469

От точки н26 до точки н27 - земельный участок с кадастровым номером 59:32:1420001:452

От точки н27 до точки н29 - земельный участок с кадастровым номером 59:32:0000000:16050

От точки н29 до точки н30 - земли общего пользования

Каталог координат, м		
№ точки границы	X	Y
н1	509593.66	2210020.43
н2	509593.61	2210021.51
н3	509594.48	2210021.54
н4	509606.44	2210021.97
н5	509624.72	2210022.63
н6	509639.06	2210024.23
н7	509663.67	2210040.26
н8	509664.52	2210039.73
н9	509670.01	2210043.00
н10	509685.69	2210041.81
н11	509685.68	2210041.69
н12	509691.08	2210041.58
н13	509696.64	2210040.79
н14	509696.65	2210040.98

От точки н30 до точки н31 - земельный участок с кадастровым номером 59:32:1320001:32

От точки н31 до точки н32 - земельный участок с кадастровым номером 59:32:1320001:639

От точки н32 до точки н34 - земельный участок с кадастровым номером 59:32:1320001:624





От точки н34 до точки н36 - земельный участок с кадастровым номером 59:32:1320002:1088




От точки н36 до точки н37 - земельный участок с кадастровым номером 59:32:1320002:1071

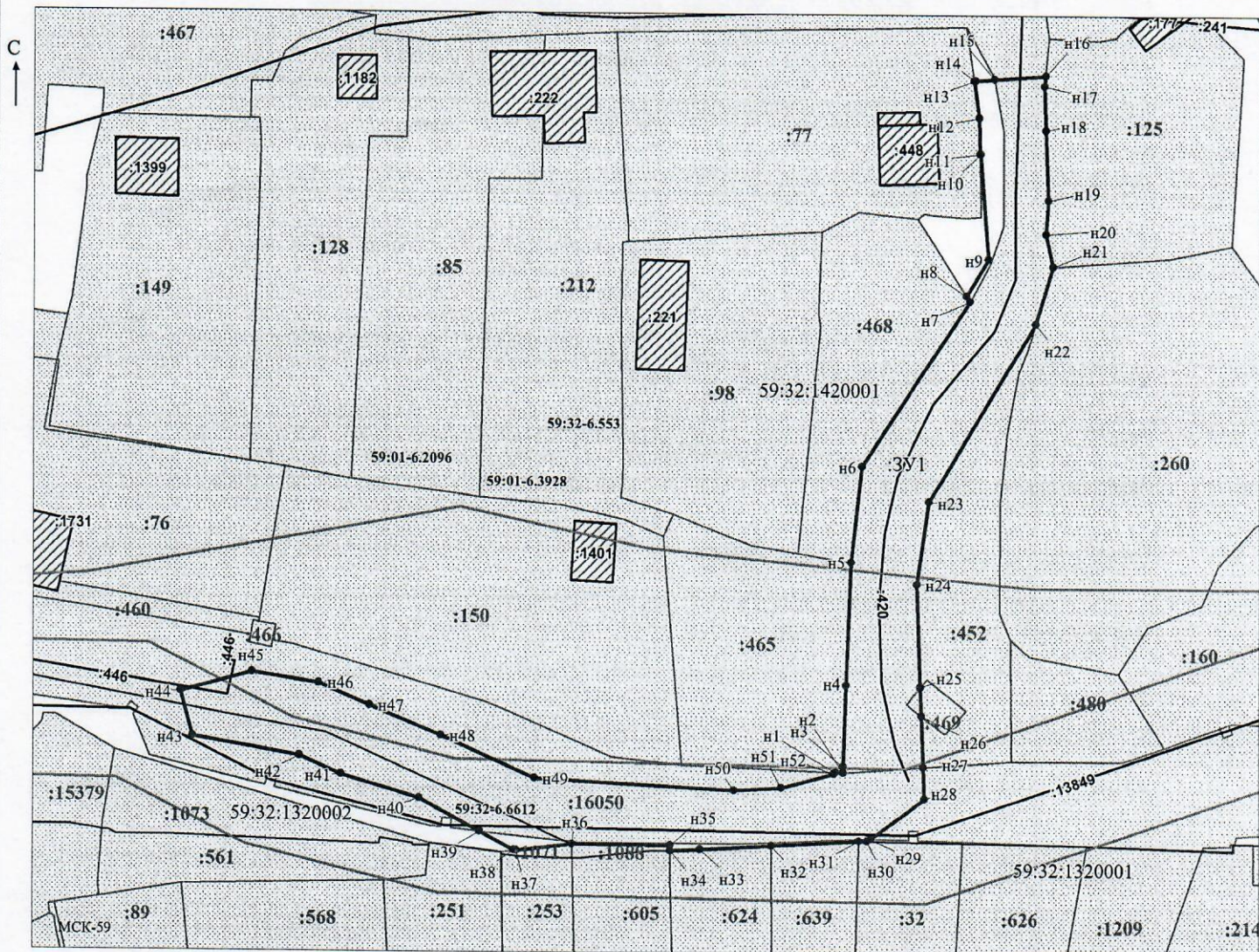
От точки н37 до точки н39 - земли общего пользования


От точки н39 до точки н1 - земельный участок с кадастровым номером 59:32:0000000:16030

№ точки границы	X	Y
н15	509696.86	2210043.81
н16	509697.43	2210051.44
н17	509695.89	2210051.30
н18	509689.23	2210051.52
н19	509678.85	2210051.96
н20	509673.81	2210051.66
н21	509668.97	2210052.52
н22	509660.34	2210050.05
н23	509633.82	2210034.24
н24	509621.48	2210032.41
н25	509606.18	2210032.99
н26	509602.02	2210033.15
н27	509594.46	2210033.44
н28	509589.73	2210033.62
н29	509583.74	2210025.53
н30	509583.39	2210025.06
н31	509583.41	2210023.87
н32	509582.62	2210010.83
н33	509582.06	2210000.17
н34	509581.82	2209995.74
н35	509582.63	2209995.72
н36	509582.74	2209981.05
н37	509581.77	2209972.66
н38	509581.79	2209972.34
н39	509584.58	2209967.24
н40	509589.53	2209958.22
н41	509593.03	2209946.68
н42	509595.77	2209940.48
н43	509598.52	2209924.54
н44	509605.12	2209922.75
н45	509607.98	2209933.42
н46	509606.44	2209943.35
н47	509603.21	2209950.85
н48	509598.83	2209961.42
н49	509592.63	2209975.33
н50	509590.86	2210005.25
н51	509591.33	2210012.26
н52	509593.42	2210020.11
н1	509593.66	2210020.43

-  - предполагаемый участок земель, на которых планируется размещение объекта
-  :77 - границы и номер земельного участка, сведения о которых внесены в ЕГРН
-  :448 - границы и номер объекта капитального строительства, сведения о которых внесены в ЕГРН
-  - граница кадастрового квартала

-  59:01-6.3928 - зоны с особыми условиями использования территории, сведения о которых внесены в ЕГРН
-  :3У1 - обозначение запрашиваемого земельного участка
-  н1 - характерная точка границ земель или части земельного участка
- 59:32:1420001 - номер кадастрового квартала



Заявитель:  / Осипова А.Д.  
 МП (подпись, расшифровка подписи)  
 (для юридических лиц и индивидуальных предпринимателей)

Масштаб 1:700